

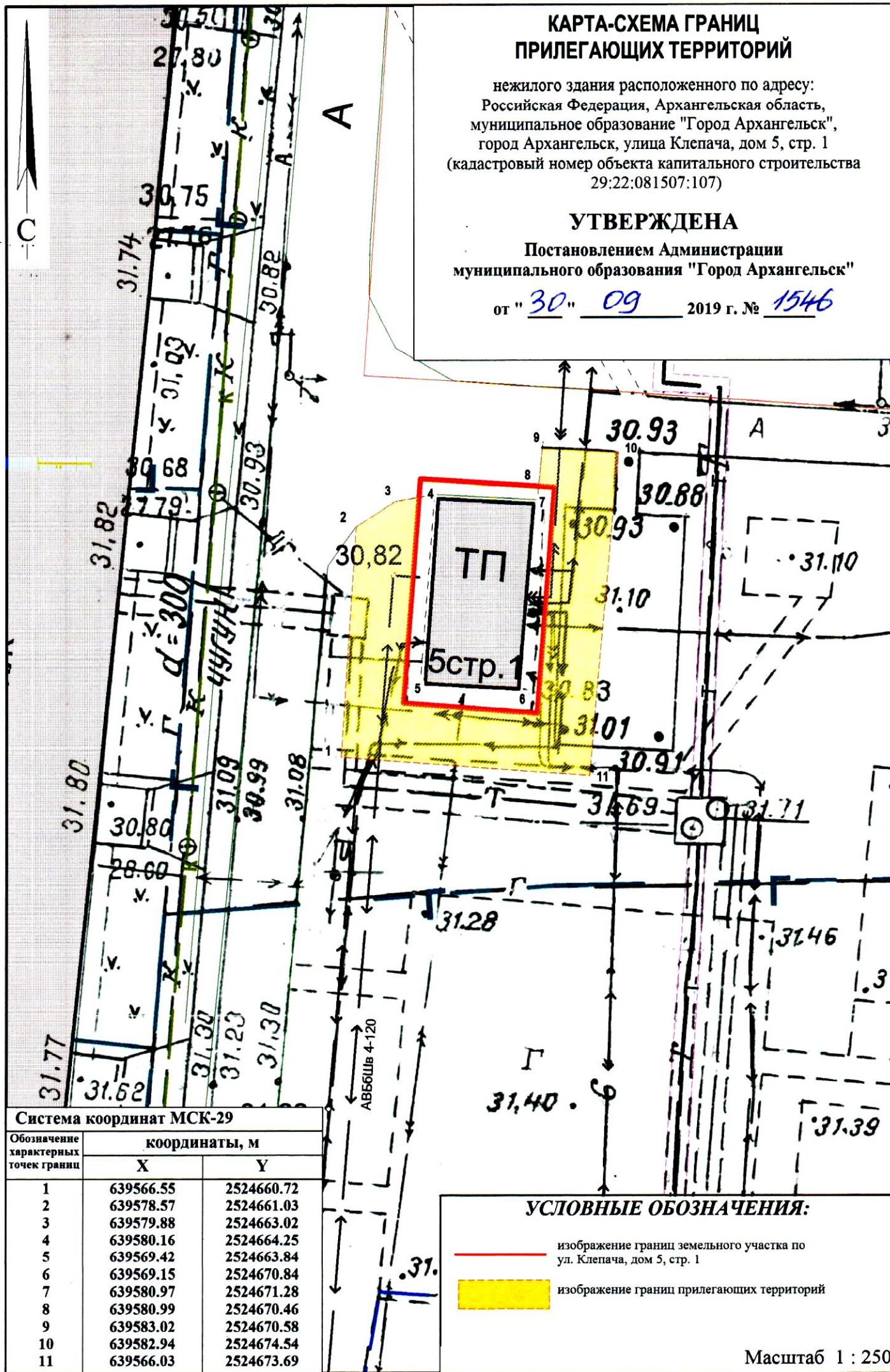
# КАРТА-СХЕМА ГРАНИЦ ПРИЛЕГАЮЩИХ ТЕРРИТОРИЙ

нежилого здания расположенного по адресу:  
Российская Федерация, Архангельская область,  
муниципальное образование "Город Архангельск",  
город Архангельск, улица Клепача, дом 5, стр. 1  
(кадастровый номер объекта капитального строительства  
29:22:081507:107)

## УТВЕРЖДЕНА

Постановлением Администрации  
муниципального образования "Город Архангельск"



от "30" 09 2019 г. № 1546



Система координат МСК-29

Обозначение характерных точек границ	координаты, м	
	X	Y
1	639566.55	2524660.72
2	639578.57	2524661.03
3	639579.88	2524663.02
4	639580.16	2524664.25
5	639569.42	2524663.84
6	639569.15	2524670.84
7	639580.97	2524671.28
8	639580.99	2524670.46
9	639583.02	2524670.58
10	639582.94	2524674.54
11	639566.03	2524673.69

### УСЛОВНЫЕ ОБОЗНАЧЕНИЯ:

-  изображение границ земельного участка по ул. Клепача, дом 5, стр. 1
-  изображение границ прилегающих территорий

Масштаб 1 : 250